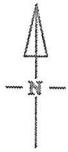



MIEJSCOWOŚĆ CHEŁMEK WOŁOWSKI, GM. ŚCINAWA  
– działka numer ewidencyjny 9/2



 – teren objęty zmianą planu miejscowego

Załącznik nr 1 do Uchwały nr XXXIV/212/17

Rady Miejskiej w Ścinawie z dnia 26.01.2017



KOPIA MAPY SYT – WYS

w skali 1:1000

Obręb Chełmek Wołowski

Miejsca/nr działki 9/2

nr krusz 442.435.062

Wykonana na podstawie zlecenia

dnia 14.09.2016 PODGIK.6642.4.....2016

w Powiatowym Ośrodku Dokumentacji

Geodezyjnej i Kartograficznej

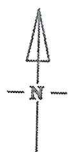
w Lubinie, ul. J. Kilińskiego 17b


Starosta Lubuski  
STAROSTWO POWIATOWE W LUBINIE  
POWIATOWY OŚRODEK DOKUMENTACJI GEODEZYJNEJ I KARTOGRAFICZNEJ  
Posiadać za zgodności niniejszej kopii z treścią materiału  
państwowego zasobu geodezyjnego i kartograficznego  
(nazwa i identyfikator ewidencyjny (miejscowość i zasobu))

14.09.2016  
(Data wykonania kopii)

Kamila Zaprutka  
Geodeta  
(osoba odpowiedzialna za kopię)

MIEJSCOWOŚĆ ZABORÓW, GM. ŚCINAWA  
 – działka numer ewidencyjny 543/4



 – teren objęty zmianą  
 planu miejscowego

Załącznik nr 2 do Uchwały  
 nr XXXIV/212/17  
 Rady Miejskiej w Ścinawie  
 z dnia 26.01.2017

